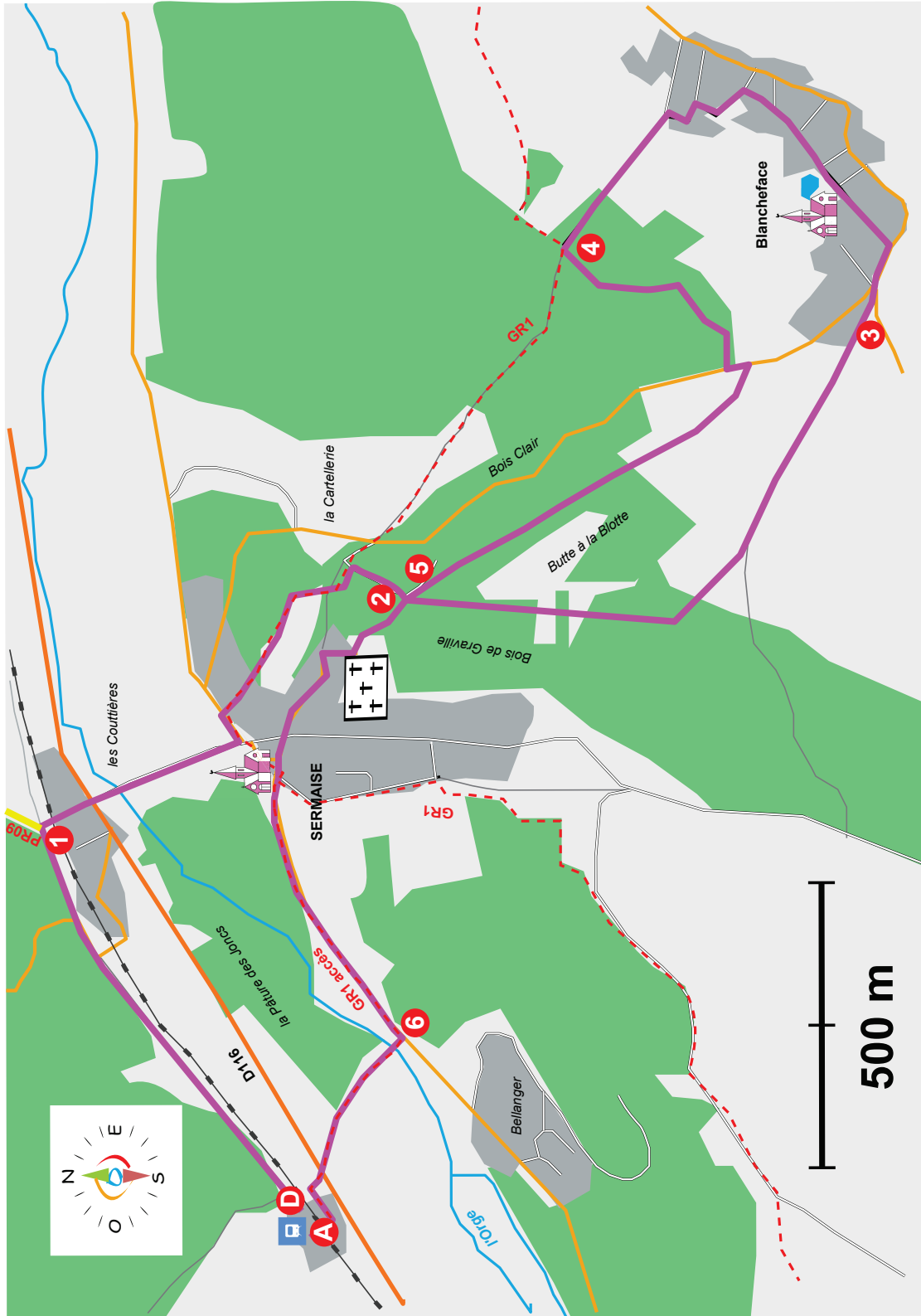
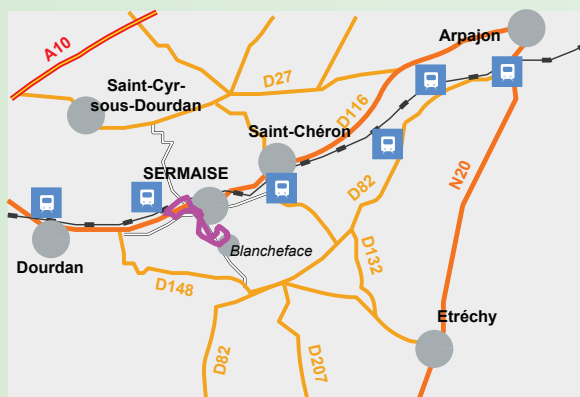


PR60 Sermaise - Blancheface

" Le chemin des lieux-dits "



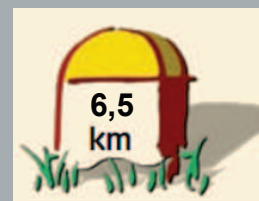
- D** Depuis le parking de la gare, emprunter le passage souterrain et tourner à droite pour suivre le chemin le long de la voie ferrée. 500m plus loin, laisser le pont sur votre droite, continuer tout droit sur la route goudronnée pendant 50m et reprendre le chemin le long de la voie ferrée.
- 1** A hauteur du poteau électrique, laisser à gauche le chemin du circuit jaune PR09 et prendre à droite le sentier qui passe sous la voie ferrée. Traverser la route et emprunter en face l'avenue Paul Blot. Passer le pont sur l'Orge (lavoir sur votre droite) et continuer sur le trottoir de gauche. Au carrefour, en face de la mairie, prendre à gauche la route de Blancheface sur 30m puis tourner à droite dans la Sente de la Prinerie. Le sentier monte et laisse apparaître de belles échappées sur la Mairie et l'église de Sermaise. On débouche sur une route que l'on monte à droite.
- 2** Au carrefour de chemins, ne pas prendre à droite le sentier balisé en jaune qui descend à droite (ce sera pour plus tard), mais continuer à monter. Passer devant un réservoir et continuer le chemin à travers champs en direction d'une tour de télécommunications puis des premières maisons de Blancheface.
- 3** Arrivé à un petit oratoire, suivre à gauche la route goudronnée, laisser à gauche l'Impasse des Gâtines et entrer dans Blancheface (V.2, Grande Rue). Passer devant la chapelle (à gauche) et le puits (à droite). A la patte d'oie (abribus), prendre à gauche la Rue du Pavillon qui serpente entre les maisons. A hauteur du N° 7, sortir du village et prendre à gauche le chemin qui suit la ligne électrique.
- 4** Au premier carrefour, à l'entrée de la forêt, prendre le chemin le plus à gauche derrière la barrière de gauche. Le sentier serpente dans la forêt et débouche sur une route. Remonter celle-ci sur 20m à gauche et prendre immédiatement à droite, à angle aigu, le chemin en bordure d'un champ. Continuer tout droit en forêt.
- 5** On retrouve le carrefour traversé à l'aller. Prendre alors le sentier qui descend à gauche. Arrivé au cimetière, continuer à descendre par la route. Se diriger vers l'église, passer entre l'église et le muret. A l'arrière de l'église, admirer le caquetoir (porche couvert) et remonter sur la route que l'on suit à droite sur 500m.
- 6** Au carrefour, prendre la route à droite, traverser le pont sur l'Orge, et regagner le parking de la gare. **A**



PR60 Sermaise - Blancheface " Le chemin des lieux-dits "



Rendez-vous
Gare SNCF de
Sermaise (RER C)



de D à A : PR60 (jaune)



2216ET



Cette courte randonnée permet de découvrir deux villages voisins du Hurepoix, avec leur habitat traditionnel et leur riche patrimoine architectural (église, chapelle, oratoire, lavoir, puits...).

Belle campagne variée autour de la vallée de l'Orge, avec ses champs, ses bois et ses pâturages.

Le départ de la gare SNCF de Sermaise (RER C) rend cette randonnée accessible en transport en commun.

HÉBERGEMENT

Gîtes et Chambres d'hôte Voir le site des Gîtes de France

TRANSPORT

Gare RER C à Sermaise

À VOIR

- Sermaise :
Eglise de la Nativité ou Eglise Sainte-Anne (12ème - 16ème siècle)
Lavoir sur le bord de l'Orge
- Blancheface :
Chapelle Saint Georges

A PROXIMITÉ

- Saint-Chéron :
Château du 17ème siècle
Eglise du 13ème siècle
- Le Val-Saint-Germain :
Château du Marais : demeure du 18ème siècle, parc de 40ha avec ses miroirs d'eau
- Saint-Cyr-sous-Dourdan :
Prieuré fortifié, mur d'enceinte à tourelle d'angle
- Dourdan :
Château du 13ème siècle
Eglise Saint-Germain-l'Auxerrois (12ème et 16ème siècle)
Les halles (13ème siècle), Hôtel de ville (13ème siècle), maisons anciennes

